
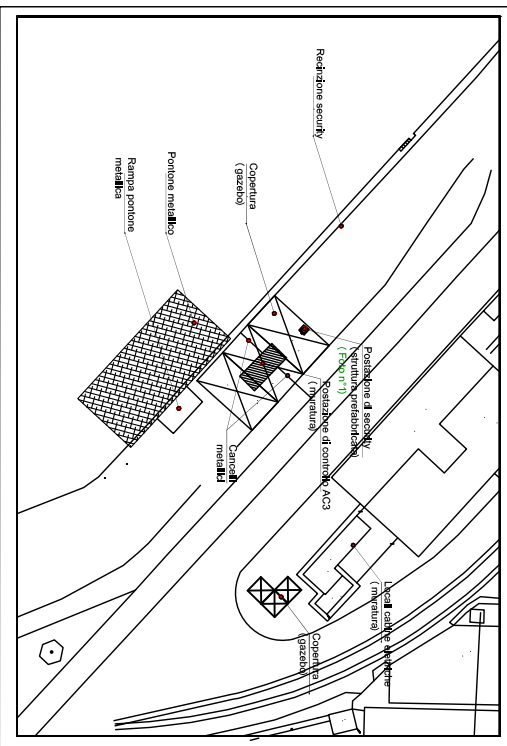


stralcio aerofotogrammetrico



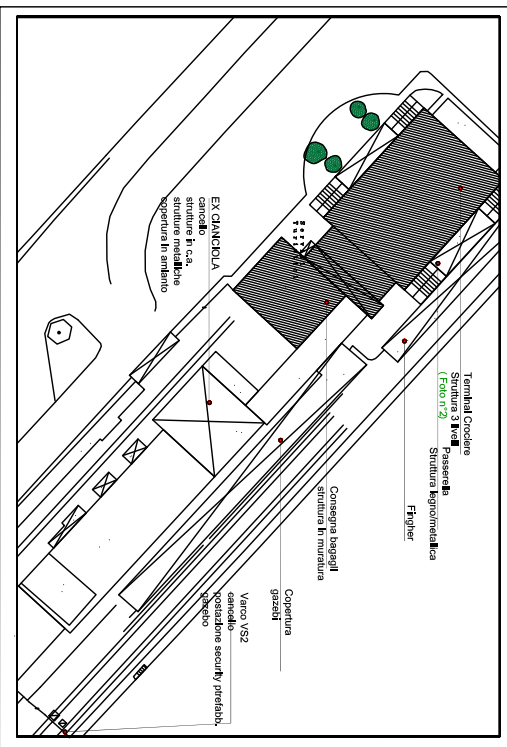
stralcio planimetrico - scala 1:1.000




stralcio aerofotogrammetrico




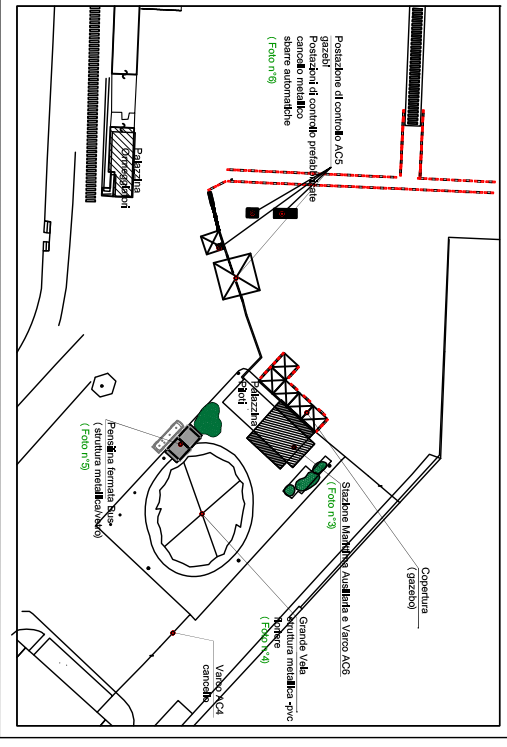
stralcio planimetrico - scala 1:1.000



stralcio aerofotogrammetrico



stralcio planimetrico - scala 1:1.000



stralcio planimetrico

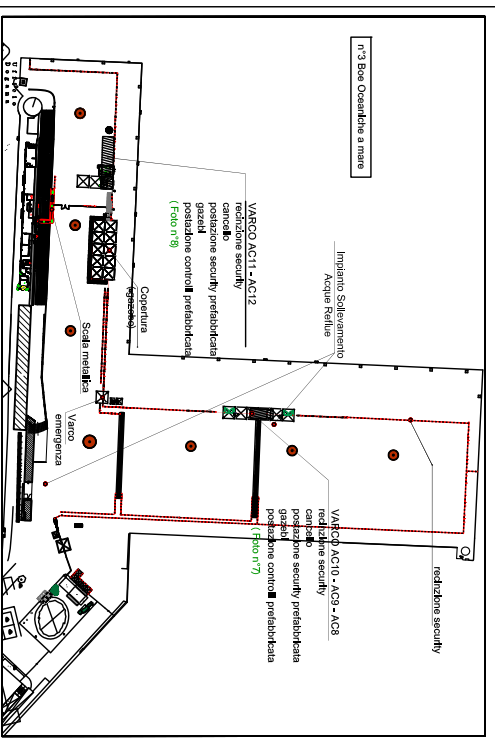


FOTO n°1
VARCO AC3



FOTO n°2
TERMINAL CROCIERE



FOTO n°3
STAZIONE MARITTIMA AUSILIARIA



FOTO n°4
GRANDE VELA



FOTO n°5
PENSILINA FERMATA BUS




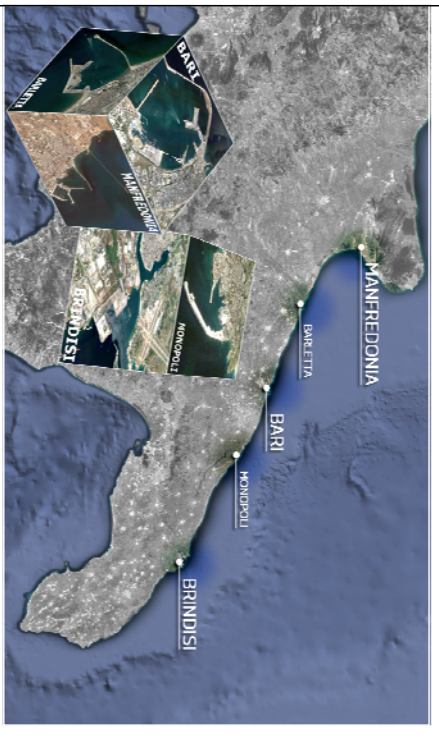
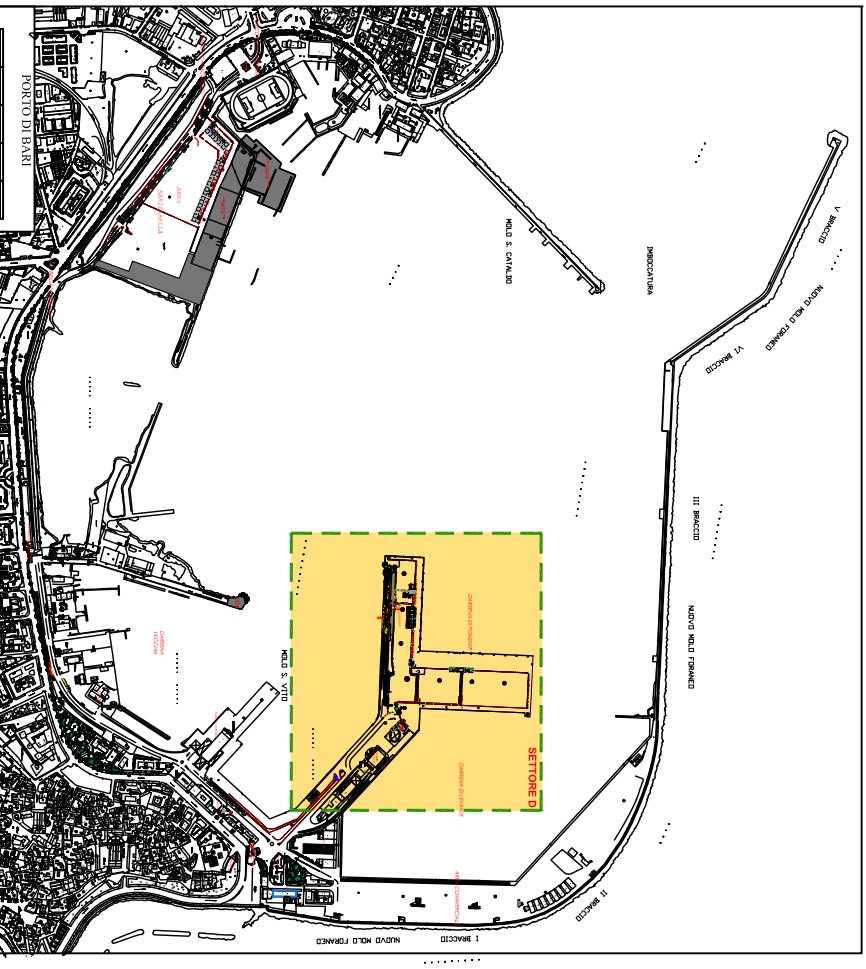
FOTO n°6
VARCO AC5



FOTO n°7
VARCO AC10 - AC9 - AC8



FOTO n°8
VARCO AC11 - AC12



DESCRIZIONE PROGETTO	ACCORDO QUADRO PER I LAVORI DI MANUTENZIONE E TENUTA IN ESERCIZIO DELLE INFRASTRUTTURE E DEGLI IMMOBILI NEGLI AMBITI DEMANIALI DEL PORTO DI BARI		
C.I.P.	C.I.G.		
PROGETTAVI, SITI	Ing. Antonio PANTANELLA (coordinatore) Ing. Giovanni MANIBELLI		
IL RESPONSABILE DEL PROCEDIMENTO	IL DIRETTORE DEI LAVORI	IL COORDINATORE DI SICUREZZA - C.S.P.	APPROVAZIONE DEL PROGETTO
Ing. Francesco DILEVERANO			<input type="checkbox"/> Progetto di fattibilità <input type="checkbox"/> Progetto di Economia <input type="checkbox"/> Progetto Definitivo <input type="checkbox"/> Progetto Esecutivo <input type="checkbox"/> Perizia di Valutazione
IL RESPONSABILE TECNICO	IL COORDINATORE DI SICUREZZA - C.S.E.		
Ing. Francesco DILEVERANO			
DESCRIZIONE ELABORATO	PLANIMETRIA SETTORE D		
N° ELAB.	01_04_BA.S.		
NOVE FILE	DATA EMISSIONE	DATA REVISIONE	DATA REVISIONE
			SCALA
			1 : 1 000